

# Městský úřad Rumburk

třída 9. května 1366/48, 408 01 Rumburk  
odbor stavební úřad – úsek silniční správní úřad

čj. OSÚ-SSÚ/30745-21/4321-2021/Tu

zpracovatel: Ing. N. Turková

datum: 06.08.2021

## OPATŘENÍ OBECNÉ POVAHY

Městský úřad Rumburk, odbor stavební úřad – úsek silniční správní úřad, jako příslušný orgán státní správy ve věcech stanovení místní a přechodné úpravy provozu na silnici II. a III. třídy, místní komunikaci a na veřejně přístupné účelové komunikaci a užití zařízení pro provozní informace na silnici II. a III. třídy, místní komunikace a veřejně přístupné účelové komunikaci, v souladu s ustanovením § 124 odst. 6 zákona č. 361/2000 Sb., o provozu na pozemních komunikacích a o změnách některých zákonů (zákon o silničním provozu), v platném znění, v souladu s ustanovením § 77 odst. 1 písm. c) téhož zákona a v souladu s ustanovením zákona č. 500/2004 Sb., správní řád, ve znění pozdějších předpisů (dále jen „správní řád“)

### stanovuje přechodnou úpravu provozu na pozemních komunikacích spočívající v

osazení přechodného dopravního značení či zařízení:

- dle přílohy č. 1-6

v lokalitě: **silnice II/265, II/266, II/267, III/2657, III/26510, III/2675 v průtahu obcemi na trase závodu, tj. start Rumburk → Jiříkov → Šluknov → Lipová → Lobendava → Dolní Poustevna → Vilémov → Mikulášovice → Šluknov → Staré Křečany → cíl Rumburk**  
**místní komunikace v obci Rumburk v prostoru startu a cíle a I. okruhu**

dopravní opatření: **přechodného zúžení vozovky na jeden jízdní pruh o minimální šířce 3,0 po dobu průjezdu pelotonu cyklistického závodu**  
**úplné omezení provozu v exponovaných místech a v prostoru startu a cíle**

v rámci akce: **cyklistický závod „Tour de Zeleňák 2021“**

termín platnosti: **dne 04. září 2021**

za dodržení těchto podmínek:

- 1) K označení místa dle přílohy č. 1-6 bude použito reflexních dopravních značek (min třídy R2) v základních velikostech. K označení pracovního místa nesmí být použito nečitelného či jinak poškozeného dopravního značení, značky a zábrany musí být zajištěny proti posunutí vlivem povětrnostní situace.
- 2) Rozměry a provedení dopravních značek či dopravního zařízení musí být v souladu s Vyhláškou č. 294/2015 Sb., kterou se provádějí pravidla provozu na pozemních komunikacích, v platném znění, dále v souladu s ČSN EN 12899-1 a v souladu s TP 66 – Zásady pro označování pracovních míst na pozemních komunikacích.
- 3) Přechodná úprava provozu se stanovuje pouze na dobu konání výše uvedené sportovní akce a po jejím ukončení bude přechodné dopravní značení neprodleně odstraněno.
- 4) Výrobu, osazení, průběžnou údržbu a následné odstranění předmětného přechodného dopravního značení či zařízení zajišťuje na své náklady žadatel., Osazení bude provedeno

nejdříve po nabytí účinnosti tohoto Opatření obecné povahy, ale pouze v termínu dle předchozího bodu.

**V souladu s ustanovením § 77 odst. 5 zákona o silničním provozu nabývá toto Opatření obecné povahy pátým dnem po vyvěšení.**

#### Odůvodnění:

Městský úřad Rumburk, odbor stavební úřad – úsek silniční správní úřad, jako příslušný orgán státní správy ve věcech stanovení místní a přechodné úpravy provozu na silnici II. a III. třídy, místní komunikaci a na veřejně přístupné účelové komunikaci a užití zařízení pro provozní informace na silnici II. a III. třídy, místní komunikace a veřejně přístupné účelové komunikaci, obdržel podnět zapsaného spolku Mandavan, IČ 037 32 363, se sídlem ve Varnsdorfu, Studánka čp. 334, ke stanovení přechodné úpravy dopravního značení na pozemní komunikaci nebo užití zařízení pro provozní informace, včetně situačního snímku se zákresem místa umístění navrhovaného přechodného dopravního značení či zařízení v rámci požadované přechodné úpravy provozu na pozemních komunikacích – silnice II a III třídy v průtahu obcemi na trase závodu, tj. start Rumburk → Jiříkov → Šluknov → Lipová → Lobendava → Dolní Poustevna → Vilémov → Mikulášovice → Šluknov → Staré Křečany → cíl Rumburk, místní komunikace v obci Rumburk v prostoru startu a cíle a I. okruhu.

Na základě tohoto podnětu byl vystaven návrh na stanovení přechodné úpravy provozu v dané lokalitě spočívající v umístění přechodného dopravního značení či zařízení na silnicích II a III třídy v průtahu obcemi na trase závodu, tj. start Rumburk → Jiříkov → Šluknov → Lipová → Lobendava → Dolní Poustevna → Vilémov → Mikulášovice → Šluknov → Staré Křečany → cíl Rumburk, místní komunikace v obci Rumburk v prostoru startu a cíle a I. okruhu. Dopravní opatření budou realizována v souvislosti s konáním cyklistického závodu Tour de Zeleňák dne 04.09.2021

Návrh na stanovení přechodné úpravy provozu na pozemních komunikacích – silnice II a III třídy v průtahu obcemi na trase závodu, tj. , tj. start Rumburk → Jiříkov → Šluknov → Lipová → Lobendava → Dolní Poustevna → Vilémov → Mikulášovice → Šluknov → Staré Křečany → cíl Rumburk , místní komunikace v obci Rumburk v prostoru startu a cíle a I. okruhu, v souvislosti s konáním cyklistického závodu Tour de Zeleňák dne 05.09.2020 byl v souladu s ustanovením § 77 odst. 2 a zákona o silničním provozu projednán s příslušnými dotčenými orgány, tj. Krajským ředitelstvím policie Ústeckého kraje, Územním odborem Děčín, dopravním inspektorátem, jež návrh na umístění přechodného dopravního značení či zařízení dne 15.07.2021 pod čj. KRPU-120955-1/ČJ-2021-040206 a Městem Rumburk, Městem Jiříkov, Městem Šluknov, Obcí Lipová, Obcí Lobendava, Městem Dolní Poustevna, Obcí Vilémov, Městem Mikulášovice, Obcí Staré Křečany.

V souladu s ustanovením § 77 odst. 5 zákona o silničním provozu nedoručoval zdejší úřad návrh Opatření obecné povahy – návrh na stanovení přechodné úpravy provozu na pozemních komunikacích zveřejněním na úředních deskách příslušných úřadů a ani nevyzýval dotčené osoby k podávání námitek nebo připomínek.

V souladu s ustanovením § 173 odst. 1 správního řádu a v souladu s ustanovením § 77 odst. 1 písm. c) a odst. 5) zákona o silničním provozu se tímto stanovuje přechodná úprava provozu na pozemních komunikacích – silnice II a III třídy v průtahu obcemi na trase závodu, tj. start Rumburk → Jiříkov → Šluknov → Lipová → Lobendava → Dolní Poustevna → Vilémov → Mikulášovice → Šluknov → Staré Křečany → cíl Rumburk, místní komunikace v obci Rumburk v prostoru startu a cíle a I. okruhu, spočívající v umístění přechodného dopravního značení či zařízení dle shora uvedené specifikace.

#### Poučení:

V souladu s ustanovením § 172 odst. 1 správního řádu toto Opatření obecné povahy vyvěšeno na úřední desce po dobu 15 dnů na úřední desce Městského úřadu Rumburk a na úřední desce Městského úřadu Jiříkov, Městského úřadu Šluknov, Obecního úřadu Lipová, Obecního úřadu Lobendava, Městského úřadu Dolní Poustevna, Obecního úřadu Vilémov, Městského úřadu Mikulášovice, Obecního úřadu Staré Křečany a současně zveřejněn způsobem umožňujícím dálkový přístup.

V souladu s ustanovením § 173 odst. 2 správního řádu nelze proti opatření obecné povahy podat opravný prostředek.

Soulad opatření obecné povahy s právními předpisy lze posoudit v přezkumném řízení. Usnesení o zahájení přezkumného řízení lze vydat do 3 let od účinnosti opatření. Účinky rozhodnutí v přezkumném řízení nastávají ode dne jeho právní moci (§174 odst. 2 správního řádu).

Ing. Nikola Turková, v. r.  
oprávněná úřední osoba  
odbor stavební úřad – úsek silniční správní úřad  
Městský úřad Rumburk

**Příloha:** situační plánec se zákresem umístěním předmětného dopravního značení

Na úřední desce příslušného úřadu,  
(razítko, podpis orgánu, který potvrzuje vyvěšení a sejmутí oznámení)

v y v ě š e n o dne: ..... se j m u t o dne: .....

Na elektronické úřední desce příslušného úřadu,  
(razítko, podpis orgánu, který potvrzuje vyvěšení a sejmутí oznámení)

v y v ě š e n o dne: ..... se j m u t o dne: .....

**Na úřední desce vyvěsí:**

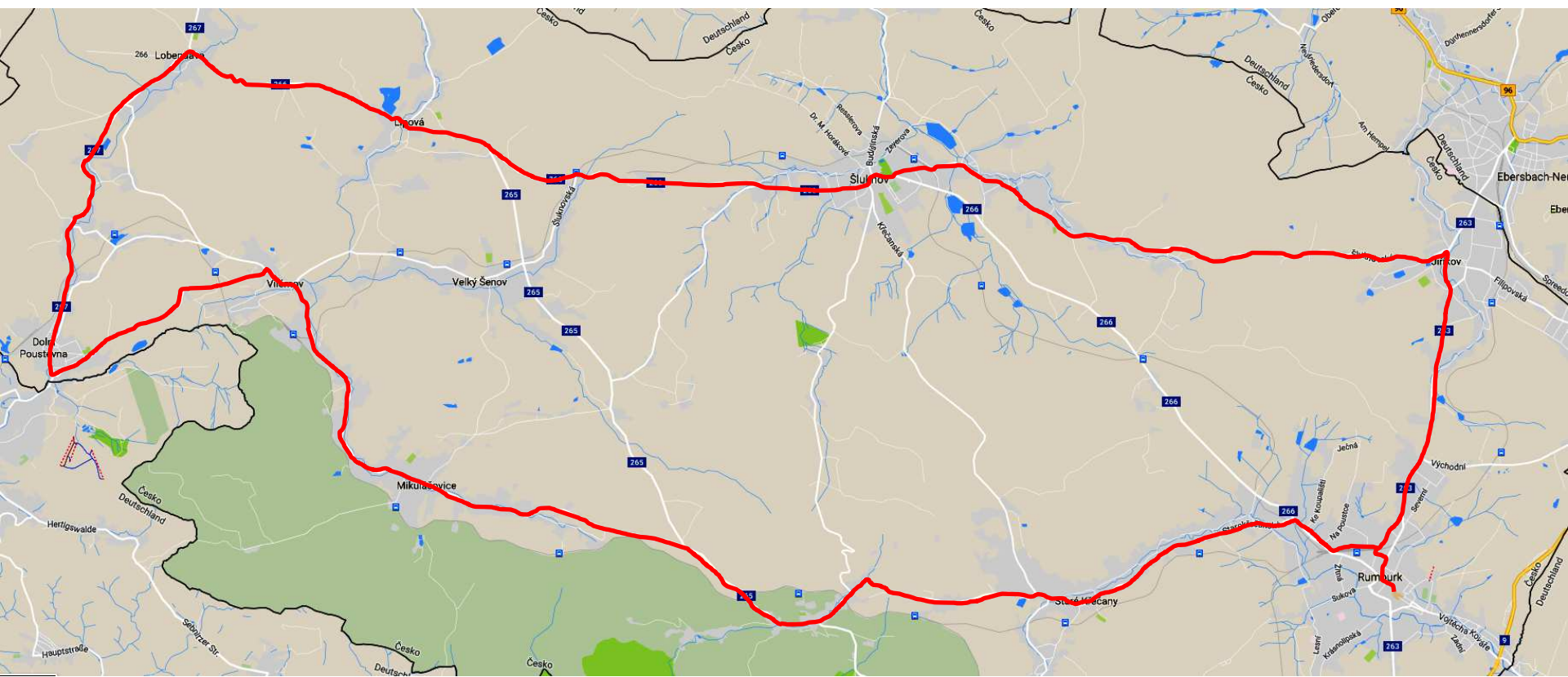
- Městský úřad Rumburk, Tř. 9. května 1366/48, 408 01 Rumburk (termín vyvěšení na této desce je rozhodný z hlediska řádného doručení předmětného návrhu opatření obecné povahy)
- Městský úřad Dolní Poustevna, Dolní Poustevna, Vilémovská 77
- Městský úřad Jiříkov, 407 53 Jiříkov, Náměstí 464
- Obecní úřad Lipová, 407 81 Lipová, Lipová čp. 422
- Obecní úřad Lobendava, 407 84 Lobendava, Lobendava čp. 271
- Městský úřad Mikulášovice, 407 79 Mikulášovice, Mikulášovice čp. 1007
- Obecní úřad Staré Křečany, 407 61 Staré Křečany, Staré Křečany čp. 38
- Městský úřad Šluknov, 407 77 Šluknov, náměstí Míru 1
- Obecní úřad Vilémov, 407 80 Vilémov, Vilémov čp. 172

**Po nabytí účinnosti obdrží:**

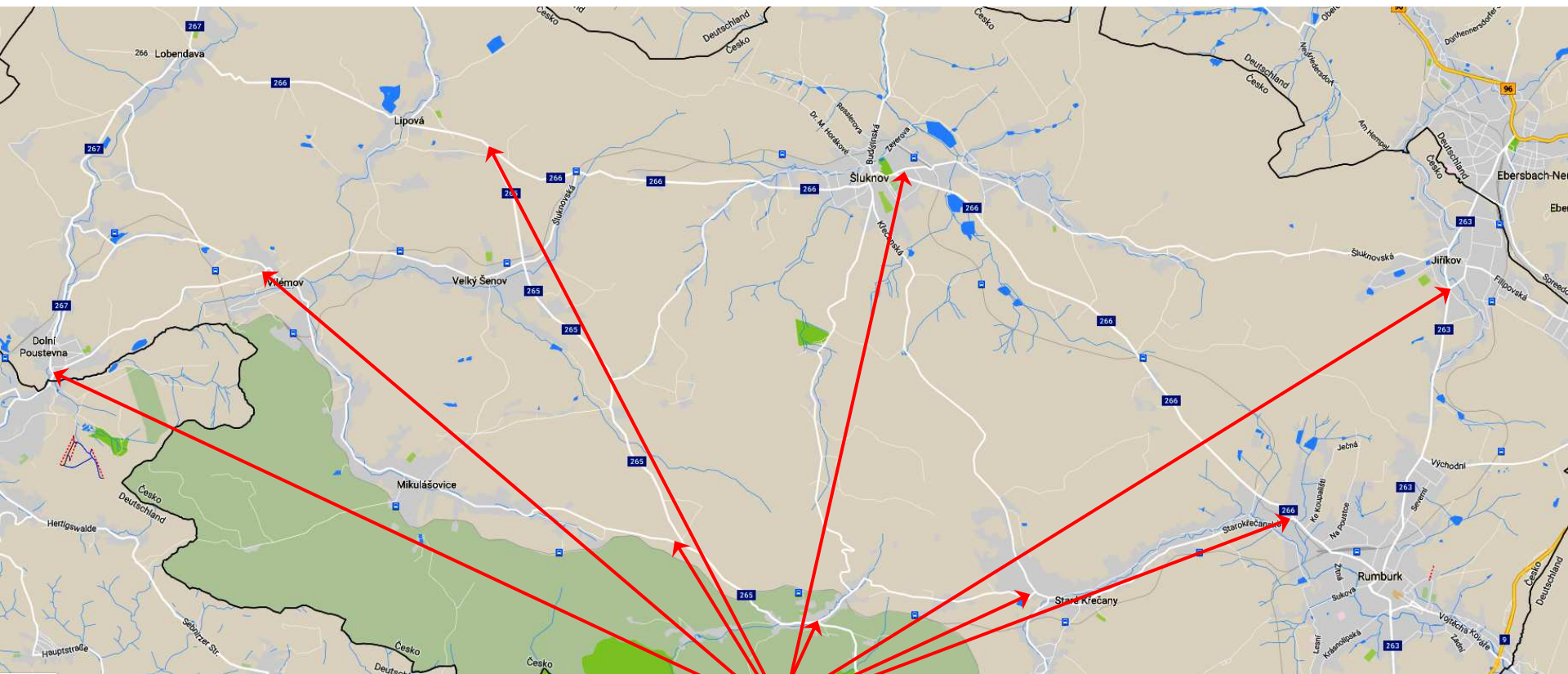
- MandaOne z. s., Studánka 334, 407 52 Varnsdorf

**Dotčený orgán:**

- Krajské ředitelství Policie Ústeckého kraje, Územní odbor Děčín, dopravní inspektorát, Husovo náměstí 111/16, 405 58 Děčín 1
- Ústecký kraj, Velká Hradební 3118/48, 400 01 Ústí nad Labem (doručí se na: *Správa a údržba silnice Ústeckého kraje, příspěvková organizace, Ruská 260, 417 03 Dubí, provoz Děčín, Krokova 1439/16*)
- Město Dolní Poustevna, Dolní Poustevna, Vilémovská 77
- Město Jiříkov, 407 53 Jiříkov, Náměstí 464
- Obec Lipová, 407 81 Lipová, Lipová čp. 422
- Obec Lobendava, 407 84 Lobendava, Lobendava čp. 271
- Město Rumburk, 408 01 Rumburk, Tř. 9. května 1366/48
- Obec Staré Křečany, 407 61 Staré Křečany, Staré Křečany čp. 38
- Město Mikulášovice, 407 79 Mikulášovice, Mikulášovice čp. 1007
- Město Šluknov, 407 77 Šluknov, náměstí Míru 1
- Obec Vilémov, 407 80 Vilémov, Vilémov čp. 172



Trasa závodu

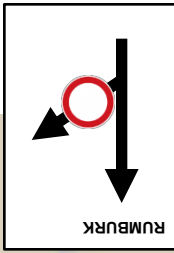
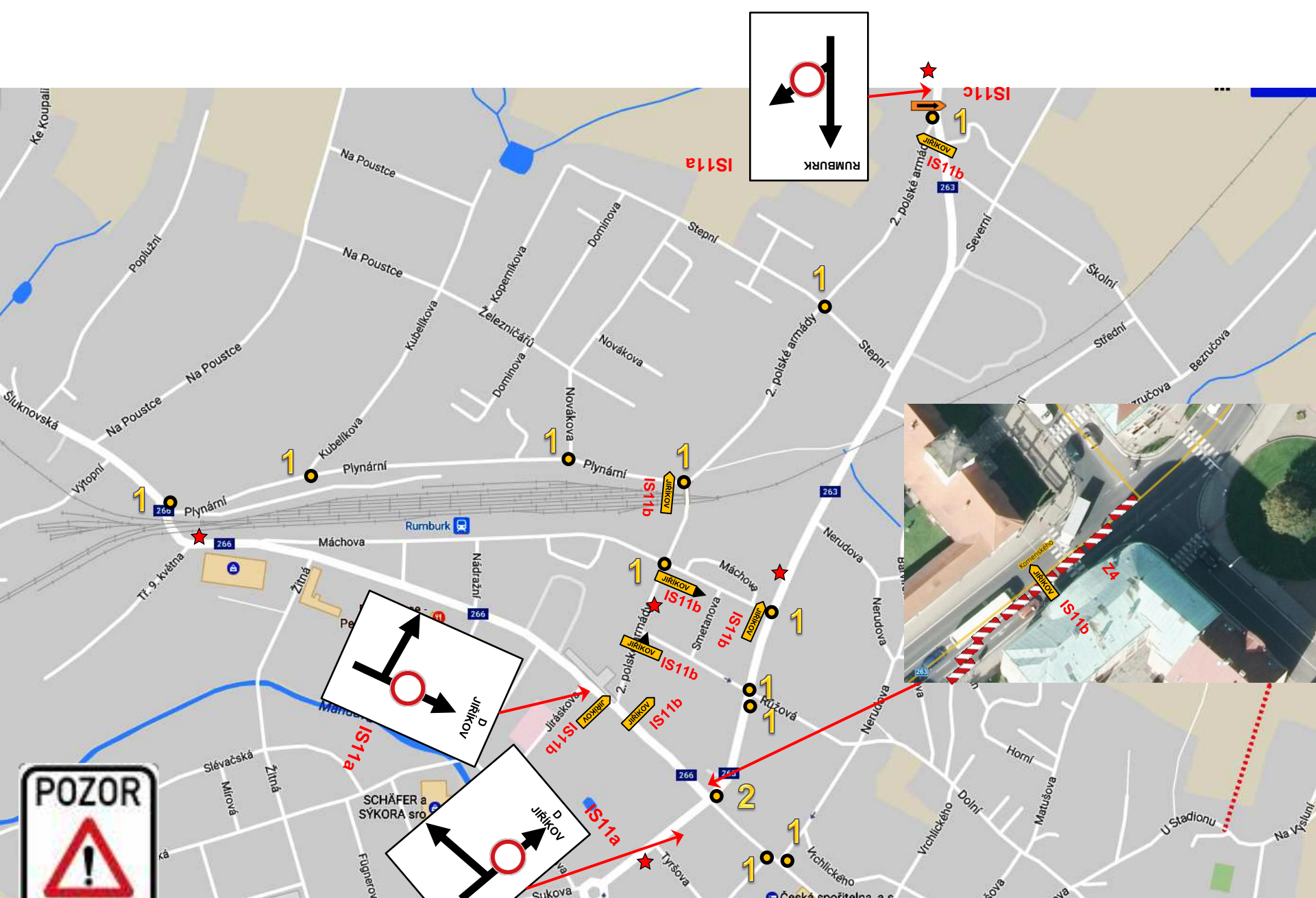


**CYKLISTICKÝ ZÁVOD  
DOPRAVNÍ ZNAČENÍ  
OSADIT 7 DNÍ PŘEDEM**



**9x IP22**



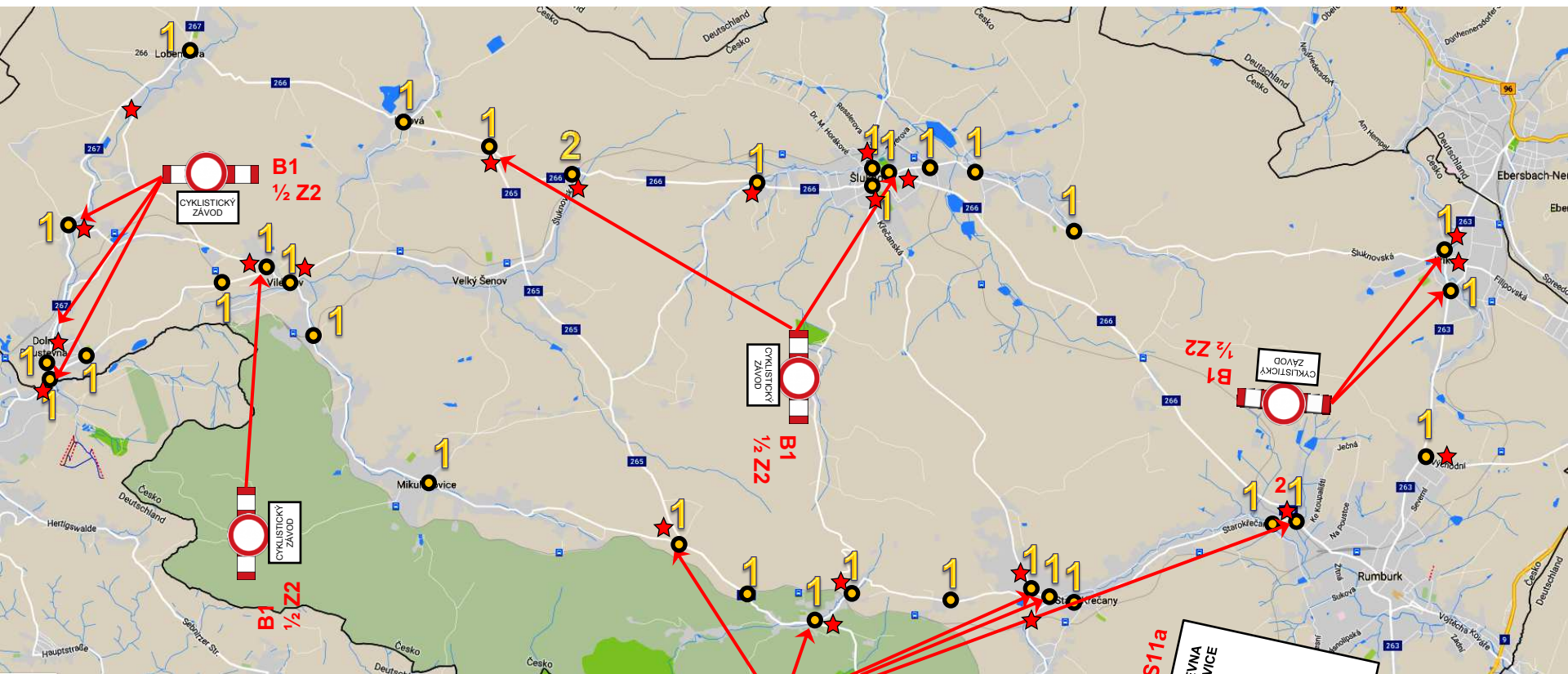


**5x IP22** ★  
 OSADIT  
 POUZE NA DOBU ZÁVODU

1 Prostor startu

**POŘADATELSKÁ  
 SLUŽBA 15x**  
 CELKEM POČET NA STANOVISTIČI

**CYKLISTICKÝ ZÁVOD  
 DOPRAVNÍ ZNAČENÍ**



**CYKLISTICKÝ ZÁVOD  
DOPRAVNÍ ZNAČENÍ**



**22x IP22** ★  
 OŠADIT  
 POUZE NA DOBU ZÁVODU

**POŘADATELSKÁ  
 SLUŽBA 34x**  
 CELKEM POČET NA STANOVÍŠTĚCH

**KRÁSNOU  
 LÍPA**

